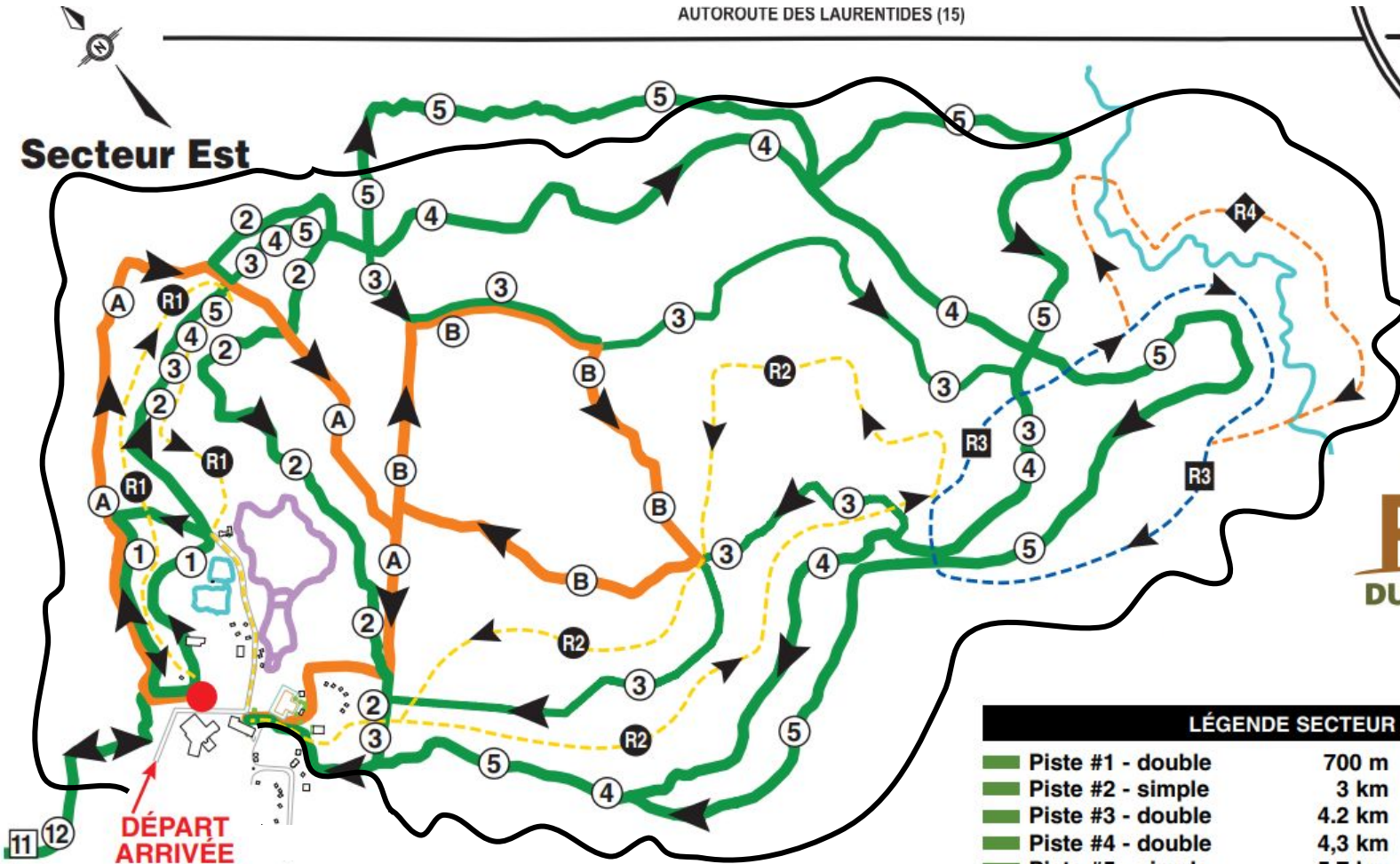


Secteur Est

CARTE D'HIVER



MONTÉE SAINTE-MARIANNE

DEGRÉ DE DIFFICULTÉ DES PISTES ET SENTIERS

	Facile	
	Difficile	
	Sentier R1	Facile
	Sentier R2	Facile
	Sentier R3	Difficile, besoin de crampons
	Sentier R4	Très difficile, besoin de crampons

LÉGENDE SECTEUR EST

	Piste #1 - double	700 m	Pas classique
	Piste #2 - simple	3 km	Pas classique
	Piste #3 - double	4,2 km	Pas classique
	Piste #4 - double	4,3 km	Pas classique
	Piste #5 - simple	5,7 km	Pas classique
	Boucle A	2 km	Marche
	Boucles A + B	3 km	Marche
	Sentier de glace	1 km	Patin à glace
	Sentier R1	1,5 km	Raquette
	Sentier R2	3 km	Raquette
	Sentiers R2 + R3	4,5 km	Raquette
	Sentiers R2 + R3 + R4	5,2 km	Raquette
	Sentier Vélotonic	6 km	Fatbike

La distance des pistes est approximative: départ et arrivée au chalet d'accueil.
Distance linéaire du réseau: environ 35 km.



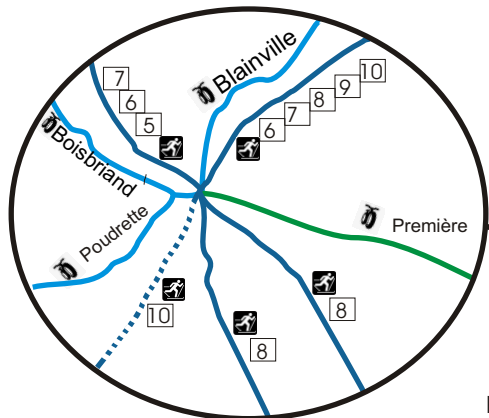
RÈGLES DES SENTIERS

RESPECTEZ LES AUTRES USAGERS

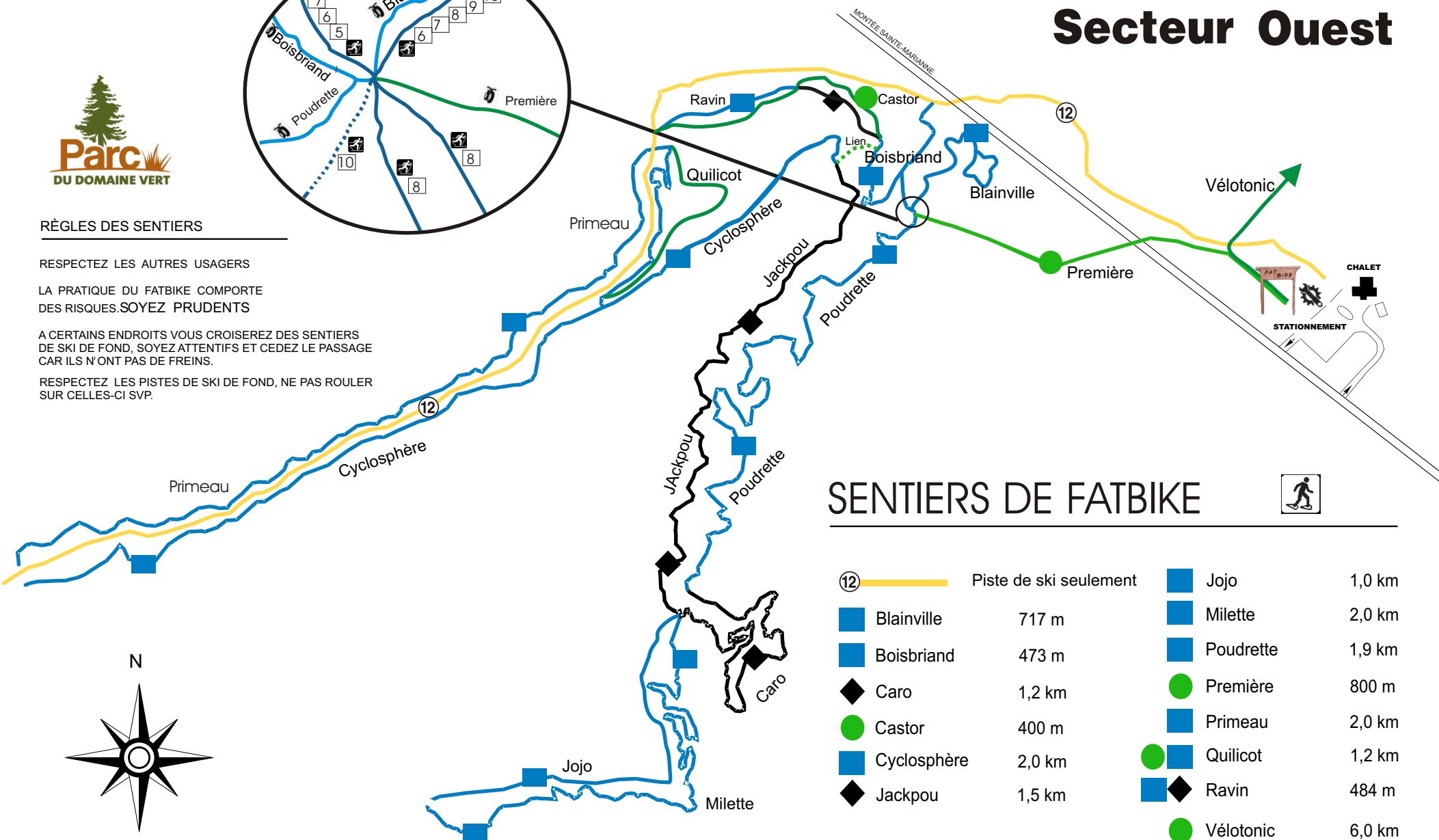
LA PRATIQUE DU FATBIKE COMPORTE DES RISQUES. SOYEZ PRUDENTS

A CERTAINS ENDRITS VOUS CROISEREZ DES SENTIERS DE SKI DE FOND, SOYEZ ATTENTIFS ET CEDEZ LE PASSAGE CAR ILS N'ONT PAS DE FREINS.

RESPECTEZ LES PISTES DE SKI DE FOND, NE PAS ROULER SUR CELLES-CI SVP.



Secteur Ouest



SENTIERS DE FATBIKE



⑫	Piste de ski seulement	Jojo	1,0 km
■	Blainville	Milette	2,0 km
■	Boisbriand	Poudrette	1,9 km
◆	Caro	●	Première
●	Castor	■	Primeau
■	Cyclosphère	●	Quilicot
◆	Jackpou	■◆	Ravin
		●	Vélotonic

LÉGENDE

- FACILE
- INTERMÉDIAIRE
- ◆ EXPERT
- VOUS ÊTES ICI

CARTE
D'HIVER



Sentiers sur Trailforks

Suivez le groupe MTB Domaine vert

Avez-vous pensé
faire une photo?

